

Šiaulių LEZ teritorijoje esančių sklypų, skirtų infrastruktūrai, sąrašas

Sklypo kadastrinis Nr.	Adresas
2901/0017:84	Šiaulių m. sav. Šiaulių m. Pročiūnų g. 90
2901/0017:83	Šiaulių m. sav. Šiaulių m. Pročiūnų g. 92
2901/0017:82	Šiaulių m. sav. Šiaulių m. Pročiūnų g. 94
2901/0017:79	Šiaulių m. sav. Šiaulių m. Pročiūnų g. 96
2901/0017:77	Šiaulių m. sav. Šiaulių m. Pročiūnų g. 101
2901/0017:78	Šiaulių m. sav. Šiaulių m. Pročiūnų g. 103
	Šiaulių miesto savivaldybės teritorija
2901/0017:34	Šiaulių miesto savivaldybės teritorija (Pročiūnų g.)



VALSTYBĖS ĮMONĖ REGISTRŲ CENTRAS
V.Kudirkos g. 18-3, LT-03105 Vilnius-9, tel. (5) 2688 262, faks. (5) 2688 311, el.p. info@registrucentras.lt

NEKILNOJAMOJO TURTO REGISTRO CENTRINIO DUOMENŲ BANKO IŠRAŠAS

2012-08-06 13:51:16

1. Nekilnojamojo turto registre [registruotas turtas]:

Registro Nr.: **44/1534225**
Registro tipas: **Žemės sklypas**
Sudarymo data: **2012-07-30**
Adresas: **Šiaulių m. sav. Šiaulių m. Pročiūnų g. 90**
Registro tvarkytojas: **Valstybės įmonės Registrų centro Šiaulių filialas**

2. Nekilnojamieji daiktai:

2.1. **Žemės sklypas**
Unikalus Nr.: **4400-2410-1335**
Kadastrinis Nr.: **2901/0017:84 Šiaulių m. k.v.**
Pagrindinė tikslinė naudojimo paskirtis: **Kita**
Naudojimo būdas: **Inžinerinės infrastruktūros teritorijos**
Naudojimo pobūdis: **Susisiekimo ir inžinerinių komunikacijų aptarnavimo objektų statybos**
Žemės sklypo plotas: **4.9737 ha**
Žemės ūkio naudmenų plotas viso: **0.5737 ha**
Iš jo: Pievų ir natūralių ganyklų plotas: **0.5737 ha**
Kitos žemės plotas: **4.4000 ha**
Žemės ūkio naudmenų našumo balas: **40.0**
Matavimų tipas: **Žemės sklypas suformuotas atliekant kadastrinius matavimus**
Indeksuota žemės sklypo vertė: **527610 Lt**
Žemės sklypo vertė: **329756 Lt**
Vidutinė rinkos vertė: **1508791 Lt**
Vidutinės rinkos vertės nustatymo data: **2008-02-19**
Kadastro duomenų nustatymo data: **2008-02-19**

3. Daikto priklausiniai iš kito registro: įrašų nėra**4. Nuosavybė:**

4.1. **Nuosavybės teisė**
Savininkas: **LIETUVOS RESPUBLIKA, a.k. 111105555**
Daiktas: **žemės sklypas Nr. 4400-2410-1335, aprašytas p. 2.1.**
Įregistravimo pagrindas: **Nacionalinės žemės tarnybos teritorinio skyriaus vedėjo sprendimas, 2012-07-18, Nr. 31SK-(14.31.110)-920**
Įrašas galioja: **Nuo 2012-08-02**

5. Valstybės ir savivaldybių žemės patikėjimo teisė:

5.1. **Valstybinės žemės patikėjimo teisė**
Patikėtinis: **Nacionalinė žemės tarnyba prie Žemės ūkio ministerijos, a.k. 188704927**
Daiktas: **žemės sklypas Nr. 4400-2410-1335, aprašytas p. 2.1.**
Įregistravimo pagrindas: **Nacionalinės žemės tarnybos teritorinio skyriaus vedėjo sprendimas, 2012-07-18, Nr. 31SK-(14.31.110)-920**
Įrašas galioja: **Nuo 2012-08-02**

6. Kitos daiktinės teisės : įrašų nėra**7. Juridiniai faktai: įrašų nėra****8. Žymos: įrašų nėra****9. Specialios naudojimo sąlygos:**

9.1. **V. Aerodromų apsaugos ir sanitarinės apsaugos zonos**
Daiktas: **žemės sklypas Nr. 4400-2410-1335, aprašytas p. 2.1.**
Įregistravimo pagrindas: **Nacionalinės žemės tarnybos teritorinio skyriaus vedėjo sprendimas, 2012-07-18, Nr. 31SK-(14.31.110)-920**

Plotas: **4.9737 ha**
[rašas galioja: **Nuo 2012-08-01**

9.2. **XXVII. Saugotini želdiniai (medžiai ir krūmai), augantys ne miškų ūkio paskirties žemėje**

Daiktas: **žemės sklypas Nr. 4400-2410-1335, aprašytas p. 2.1.**
[registravimo pagrindas: **Nacionalinės žemės tarnybos teritorinio skyriaus vedėjo sprendimas, 2012-07-18, Nr. 31SK-(14.31.110)-920**

Plotas: **1.40 ha**
[rašas galioja: **Nuo 2012-08-01**

9.3. **XX. Požeminių vandens telkinių (vandenviečių) sanitarinės apsaugos zonos**

Daiktas: **žemės sklypas Nr. 4400-2410-1335, aprašytas p. 2.1.**
[registravimo pagrindas: **Nacionalinės žemės tarnybos teritorinio skyriaus vedėjo sprendimas, 2012-07-18, Nr. 31SK-(14.31.110)-920**

Plotas: **4.9737 ha**
[rašas galioja: **Nuo 2012-08-01**

10. Daikto registravimas ir kadastro žymos:

10.1. **Kadastrinius matavimus atliko (kadastro žyma)**
Antano Savickio IĮ, a.k. 145641937

Daiktas: **žemės sklypas Nr. 4400-2410-1335, aprašytas p. 2.1.**
[registravimo pagrindas: **Licencija, 2004-08-16, Nr. 178G-549**
Nekilnojamojo daikto kadastro duomenų byla, 2008-02-19

[rašas galioja: **Nuo 2012-08-01**

10.2. **Suformuotas naujas (daikto registravimas)**

Daiktas: **žemės sklypas Nr. 4400-2410-1335, aprašytas p. 2.1.**
[registravimo pagrindas: **Nacionalinės žemės tarnybos teritorinio skyriaus vedėjo sprendimas, 2012-07-18, Nr. 31SK-(14.31.110)-920**

[rašas galioja: **Nuo 2012-08-01**

11. Registro pastabos ir nuorodos:


2012-07-18 Nacionalinės žemės tarnybos prie Žemės ūkio ministerijos Šiaulių skyriaus vedėjo įsakymu Nr. 31SK-(14.31.110.)-920 nustatyti apribojimai: A1-žemės darbai, statybos darbai galimi gavus Šiaulių m. savivaldybės administracijos leidimą; A10-projektuojant sklypų užstatymą, būtina maksimaliai saugoti vertingiausių želdinių grupes, numatant apželdinti iki 25 % neužstatytos teritorijos; A7-automobilių parkavimas sprendžiamas suformuotų žemės sklypų ribose; A8-statoma vadovaujantis LR normatyviniais statybos techniniais dokumentais.

12. Kita informacija: įrašų nėra

13. Informacija apie duomenų sandoriui tikslinimą: įrašų nėra

2012-08-06 13:51:16

Dokumentą atspausdino:



Valdas Markevičius



VALSTYBĖS ĮMONĖ REGISTRŲ CENTRAS
V.Kudirkos g. 18-3, LT-03105 Vilnius-9, tel. (5) 2688 262, faks. (5) 2688 311, el.p. info@registrucentras.lt

NEKILNOJAMOJO TURTO REGISTRO CENTRINIO DUOMENŲ BANKO IŠRAŠAS

2012-08-06 13:51:43

1. Nekilnojamojo turto registre [registruotas turtas]:

Registro Nr.: **44/1534222**
Registro tipas: **Žemės sklypas**
Sudarymo data: **2012-07-30**
Adresas: **Šiaulių m. sav. Šiaulių m. Pročiūnų g. 92**
Registro tvarkytojas: **Valstybės įmonės Registrų centro Šiaulių filialas**

2. Nekilnojamieji daiktai:

2.1. **Žemės sklypas**
Unikalus Nr.: **4400-2410-1302**
Kadastrinis Nr.: **2901/0017:83 Šiaulių m. k.v.**
Pagrindinė tikslinė naudojimo paskirtis: **Kita**
Naudojimo būdas: **inžinerinės infrastruktūros teritorijos**
Naudojimo pobūdis: **Susisiekimo ir inžinerinių komunikacijų aptarnavimo objektų statybos**
Žemės sklypo plotas: **7.0900 ha**
Žemės ūkio naudmenų plotas viso: **0.9900 ha**
Iš jo: Pievų ir natūralių ganyklų plotas: **0.9900 ha**
Kitos žemės plotas: **6.1000 ha**
Žemės ūkio naudmenų našumo balas: **40.0**
Matavimų tipas: **Žemės sklypas suformuotas atliekant kadastrinius matavimus**
Indeksuota žemės sklypo vertė: **752107 Lt**
Žemės sklypo vertė: **470067 Lt**
Vidutinė rinkos vertė: **2127271 Lt**
Vidutinės rinkos vertės nustatymo data: **2008-02-19**
Kadastro duomenų nustatymo data: **2008-02-19**

3. Daikto priklausiniai iš kito registro: įrašų nėra

4. Nuosavybė:

4.1. **Nuosavybės teisė**
Savininkas: **LIETUVOS RESPUBLIKA, a.k. 111105555**
Daiktas: **žemės sklypas Nr. 4400-2410-1302, aprašytas p. 2.1.**
[registravimo pagrindas: **Nacionalinės žemės tarnybos teritorinio skyriaus vedėjo sprendimas, 2012-07-18, Nr. 31SK-(14.31.110)-918**
[rašas galioja: **Nuo 2012-08-02**

5. Valstybės ir savivaldybių žemės patikėjimo teisė:

5.1. **Valstybinės žemės patikėjimo teisė**
Patikėtinis: **Nacionalinė žemės tarnyba prie Žemės ūkio ministerijos, a.k. 188704927**
Daiktas: **žemės sklypas Nr. 4400-2410-1302, aprašytas p. 2.1.**
[registravimo pagrindas: **Nacionalinės žemės tarnybos teritorinio skyriaus vedėjo sprendimas, 2012-07-18, Nr. 31SK-(14.31.110)-918**
[rašas galioja: **Nuo 2012-08-02**

6. Kitos daiktinės teisės : įrašų nėra

7. Juridiniai faktai: įrašų nėra

8. Žymos: įrašų nėra

9. Specialios naudojimo sąlygos:

9.1. **XXVII. Saugotini želdiniai (medžiai ir krūmai), augantys ne miškų ūkio paskirties žemėje**
Daiktas: **žemės sklypas Nr. 4400-2410-1302, aprašytas p. 2.1.**
[registravimo pagrindas: **Nacionalinės žemės tarnybos teritorinio skyriaus vedėjo**

- sprendimas, 2012-07-18, Nr. 31SK-(14.31.110)-918**
Plotas: **2.60 ha**
[rašas galioja: **Nuo 2012-08-01**
- 9.2. **XX. Požeminių vandens telkinių (vandenviečių) sanitarinės apsaugos zonos**
Daiktas: **žemės sklypas Nr. 4400-2410-1302, aprašytas p. 2.1.**
[registravimo pagrindas: **Nacionalinės žemės tarnybos teritorinio skyriaus vedėjo sprendimas, 2012-07-18, Nr. 31SK-(14.31.110)-918**
Plotas: **7.09 ha**
[rašas galioja: **Nuo 2012-08-01**
- 9.3. **V. Aerodromų apsaugos ir sanitarinės apsaugos zonos**
Daiktas: **žemės sklypas Nr. 4400-2410-1302, aprašytas p. 2.1.**
[registravimo pagrindas: **Nacionalinės žemės tarnybos teritorinio skyriaus vedėjo sprendimas, 2012-07-18, Nr. 31SK-(14.31.110)-918**
Plotas: **7.09 ha**
[rašas galioja: **Nuo 2012-08-01**

10. Daikto registravimas ir kadastro žymos:

- 10.1. **Kadastrinius matavimus atliko (kadastro žyma) Antano Savickio IJ, a.k. 145641937**
Daiktas: **žemės sklypas Nr. 4400-2410-1302, aprašytas p. 2.1.**
[registravimo pagrindas: **Licencija, 2004-08-16, Nr. 178G-549**
Nekilnojamojo daikto kadastro duomenų byla, 2008-02-19
[rašas galioja: **Nuo 2012-08-01**
- 10.2. **Suformuotas naujas (daikto registravimas)**
Daiktas: **žemės sklypas Nr. 4400-2410-1302, aprašytas p. 2.1.**
[registravimo pagrindas: **Nacionalinės žemės tarnybos teritorinio skyriaus vedėjo sprendimas, 2012-07-18, Nr. 31SK-(14.31.110)-918**
[rašas galioja: **Nuo 2012-08-01**

11. Registro pastabos ir nuorodos:


2012-07-18 Nacionalinės žemės tarnybos prie Žemės ūkio ministerijos Šiaulių skyriaus vedėjo įsakymu Nr. 31SK-(14.31.110.)-918 nustatyti apribojimai: A1-žemės darbai, statybos darbai galimi gavus Šiaulių m. savivaldybės administracijos leidimą; A10-projektuojant sklypų užstatymą, būtina maksimaliai saugoti vertingiausių želdinių grupes, numatant apželdinti iki 25 % neužstatytos teritorijos; A7-automobilių parkavimas sprendžiamas suformuotų žemės sklypų ribose; A8-statoma vadovaujantis LR normatyviniais statybos techniniais dokumentais.

12. Kita informacija: įrašų nėra

13. Informacija apie duomenų sandoriui tikslinimą: įrašų nėra

2012-08-06 13:51:43

Dokumentą atspausdino:



Valdas Markevičius



VALSTYBĖS ĮMONĖ REGISTRŲ CENTRAS
V. Kudirkos g. 18-3, LT-03105 Vilnius-9, tel. (5) 2688 262, faks. (5) 2688 311, el.p. info@registrucentras.lt

NEKILNOJAMOJO TURTO REGISTRO CENTRINIO DUOMENŲ BANKO IŠRAŠAS

2012-08-06 13:52:19

1. Nekilnojamojo turto registre įregistruotas turtas:

Registro Nr.: **44/1534209**
Registro tipas: **Žemės sklypas**
Sudarymo data: **2012-07-30**
Adresas: **Šiaulių m. sav. Šiaulių m. Pročiūnų g. 94**
Registro tvarkytojas: **Valstybės įmonės Registrų centro Šiaulių filialas**

2. Nekilnojamieji daiktai:

2.1. **Žemės sklypas**
Unikalus Nr.: **4400-2410-1094**
Kadastrinis Nr.: **2901/0017:82 Šiaulių m. k.v.**
Pagrindinė tikslinė naudojimo paskirtis: **Kita**
Naudojimo būdas: **Inžinerinės infrastruktūros teritorijos**
Naudojimo pobūdis: **Susisiekimo ir inžinerinių komunikacijų aptarnavimo objektų statybos**
Žemės sklypo plotas: **8.1963 ha**
Žemės ūkio naudmenų plotas viso: **1.2963 ha**
Iš jo: Pievų ir natūralių ganyklų plotas: **1.2963 ha**
Kitos žemės plotas: **6.9000 ha**
Žemės ūkio naudmenų našumo balas: **40.0**
Matavimų tipas: **Žemės sklypas suformuotas atliekant kadastrinius matavimus**
Indeksuota žemės sklypo vertė: **869464 Lt**
Žemės sklypo vertė: **543415 Lt**
Vidutinė rinkos vertė: **2448174 Lt**
Vidutinės rinkos vertės nustatymo data: **2008-02-19**
Kadastro duomenų nustatymo data: **2008-02-19**

3. Daikto priklausiniai iš kito registro: įrašų nėra**4. Nuosavybė:**

4.1. **Nuosavybės teisė**
Savininkas: **LIETUVOS RESPUBLIKA, a.k. 111105555**
Daiktas: **žemės sklypas Nr. 4400-2410-1094, aprašytas p. 2.1.**
Įregistravimo pagrindas: **Nacionalinės žemės tarnybos teritorinio skyriaus vedėjo sprendimas, 2012-07-18, Nr. 31SK-(14.31.110)-921**
Įrašas galioja: **Nuo 2012-08-03**

5. Valstybės ir savivaldybių žemės patikėjimo teisė:

5.1. **Valstybinės žemės patikėjimo teisė**
Patikėtinis: **Nacionalinė žemės tarnyba prie Žemės ūkio ministerijos, a.k. 188704927**
Daiktas: **žemės sklypas Nr. 4400-2410-1094, aprašytas p. 2.1.**
Įregistravimo pagrindas: **Nacionalinės žemės tarnybos teritorinio skyriaus vedėjo sprendimas, 2012-07-18, Nr. 31SK-(14.31.110)-921**
Įrašas galioja: **Nuo 2012-08-03**

6. Kitos daiktinės teisės : įrašų nėra**7. Juridiniai faktai: įrašų nėra****8. Žymos: įrašų nėra****9. Specialios naudojimo sąlygos:**

9.1. **V. Aerodromų apsaugos ir sanitarinės apsaugos zonos**
Daiktas: **žemės sklypas Nr. 4400-2410-1094, aprašytas p. 2.1.**
Įregistravimo pagrindas: **Nacionalinės žemės tarnybos teritorinio skyriaus vedėjo sprendimas, 2012-07-18, Nr. 31SK-(14.31.110)-921**

- Plotas: **8.1963 ha**
[rašas galioja: **Nuo 2012-08-03**
- 9.2. **XX. Požeminių vandens telkinių (vandenviečių) sanitarinės apsaugos zonos**
Daiktas: **žemės sklypas Nr. 4400-2410-1094, aprašytas p. 2.1.**
[registravimo pagrindas: **Nacionalinės žemės tarnybos teritorinio skyriaus vedėjo sprendimas, 2012-07-18, Nr. 31SK-(14.31.110)-921**
- Plotas: **8.1963 ha**
[rašas galioja: **Nuo 2012-08-03**
- 9.3. **XXVII. Saugotini želdiniai (medžiai ir krūmai), augantys ne miškų ūkio paskirties žemėje**
Daiktas: **žemės sklypas Nr. 4400-2410-1094, aprašytas p. 2.1.**
[registravimo pagrindas: **Nacionalinės žemės tarnybos teritorinio skyriaus vedėjo sprendimas, 2012-07-18, Nr. 31SK-(14.31.110)-921**
- Plotas: **2.90 ha**
[rašas galioja: **Nuo 2012-08-03**

10. Daikto registravimas ir kadastro žymos:

- 10.1. **Suformuotas naujas (daikto registravimas)**
Daiktas: **žemės sklypas Nr. 4400-2410-1094, aprašytas p. 2.1.**
[registravimo pagrindas: **Nacionalinės žemės tarnybos teritorinio skyriaus vedėjo sprendimas, 2012-07-18, Nr. 31SK-(14.31.110)-921**
- [rašas galioja: **Nuo 2012-08-03**
- 10.2. **Kadastrinius matavimus atliko (kadastro žyma)**
Antano Savickio IĮ, a.k. 145641937
Daiktas: **žemės sklypas Nr. 4400-2410-1094, aprašytas p. 2.1.**
[registravimo pagrindas: **Licencija, 2004-08-16, Nr. 178G-549**
Nekilnojamojo daikto kadastro duomenų byla, 2008-02-19
- [rašas galioja: **Nuo 2012-08-03**

11. Registro pastabos ir nuorodos:

2012-07-18 Nacionalinės žemės tarnybos prie Žemės ūkio ministerijos Šiaulių skyriaus vedėjo įsakymu Nr. 31SK-(14.31.110.)-921 nustatyti apribojimai: A1-žemės darbai, statybos darbai galimi gavus Šiaulių m. savivaldybės administracijos leidimą; A10-projektuojant sklypų užstatymą, būtina maksimaliai saugoti vertingiausių želdinių grupes, numatant apželdinti iki 25 % neužstatytos teritorijos; A7-automobilių parkavimas sprendžiamas suformuotų žemės sklypų ribose; A8-statoma vadovaujantis LR normatyviniais statybos techniniais dokumentais.

12. Kita informacija: įrašų nėra

13. Informacija apie duomenų sandorlui tikslinimą: įrašų nėra

2012-08-06 13:52:19

Dokumentą atspausdino

Valdas Markevičius



VALSTYBĖS ĮMONĖ REGISTRŲ CENTRAS
V.Kudirkos g. 18-3, LT-03105 Vilnius-9, tel. (5) 2688 262, faks. (5) 2688 311, el.p. info@registrucentras.lt

NEKILNOJAMOJO TURTO REGISTRO CENTRINIO DUOMENŲ BANKO IŠRAŠAS

2012-08-06 13:50:40

1. Nekilnojamojo turto registre įregistruotas turtas:

Registro Nr.: **44/1534162**
Registro tipas: **Žemės sklypas**
Sudarymo data: **2012-07-30**
Adresas: **Šiaulių m. sav. Šiaulių m. Pročiūnų g. 96**
Registro tvarkytojas: **Valstybės įmonės Registrų centro Šiaulių filialas**

2. Nekilnojamieji daiktai:

2.1. **Žemės sklypas**
Unikalus Nr.: **4400-2410-0052**
Kadastrinis Nr: **2901/0017:79 Šiaulių m. k.v.**
Pagrindinė tikslinė naudojimo paskirtis: **Kita**
Naudojimo būdas: **Inžinerinės infrastruktūros teritorijos**
Naudojimo pobūdis: **Susisiekimo ir inžinerinių komunikacijų aptarnavimo objektų statybos**
Žemės sklypo plotas: **24.8614 ha**
Žemės ūkio naudmenų plotas viso: **14.8614 ha**
Iš jo: Pievų ir natūralių ganyklų plotas: **14.8614 ha**
Kitos žemės plotas: **10.0000 ha**
Žemės ūkio naudmenų našumo balas: **40.0**
Matavimų tipas: **Žemės sklypas suformuotas atliekant kadastrinius matavimus**
Indeksuota žemės sklypo vertė: **2604826 Lt**
Žemės sklypo vertė: **1628016 Lt**
Vidutinė rinkos vertė: **7174818 Lt**
Vidutinės rinkos vertės nustatymo data: **2008-02-19**
Kadastro duomenų nustatymo data: **2008-02-19**

3. Daikto priklausiniai iš kito registro: įrašų nėra**4. Nuosavybė:**

4.1. **Nuosavybės teisė**
Savininkas: **LIETUVOS RESPUBLIKA, a.k. 111105555**
Daiktas: **žemės sklypas Nr. 4400-2410-0052, aprašytas p. 2.1.**
Įregistravimo pagrindas: **Nacionalinės žemės tarnybos teritorinio skyriaus vedėjo sprendimas, 2012-07-18, Nr. 31SK-(14.31.110)-916**
Įrašas galioja: **Nuo 2012-08-03**

5. Valstybės ir savivaldybių žemės patikėjimo teisė:

5.1. **Valstybinės žemės patikėjimo teisė**
Patikėtinis: **Nacionalinė žemės tarnyba prie Žemės ūkio ministerijos, a.k. 188704927**
Daiktas: **žemės sklypas Nr. 4400-2410-0052, aprašytas p. 2.1.**
Įregistravimo pagrindas: **Nacionalinės žemės tarnybos teritorinio skyriaus vedėjo sprendimas, 2012-07-18, Nr. 31SK-(14.31.110)-916**
Įrašas galioja: **Nuo 2012-08-03**

6. Kitos daiktinės teisės : įrašų nėra**7. Juridiniai faktai: įrašų nėra****8. Žymos: įrašų nėra****9. Specialios naudojimo sąlygos:**

9.1. **XX. Požeminių vandens telkinų (vandenviečių) sanitarinės apsaugos zonos**
Daiktas: **žemės sklypas Nr. 4400-2410-0052, aprašytas p. 2.1.**
Įregistravimo pagrindas: **Nacionalinės žemės tarnybos teritorinio skyriaus vedėjo**

- sprendimas, 2012-07-18, Nr. 31SK-(14.31.110)-916**
Plotas: **24.8614 ha**
[rašas galioja: **Nuo 2012-08-03**
- 9.2. **XXVII. Saugotini želdiniai (medžiai ir krūmai), augantys ne miškų ūkio paskirties žemėje**
Daiktas: **žemės sklypas Nr. 4400-2410-0052, aprašytas p. 2.1.**
[registravimo pagrindas: **Nacionalinės žemės tarnybos teritorinio skyriaus vedėjo sprendimas, 2012-07-18, Nr. 31SK-(14.31.110)-916**
Plotas: **6.00 ha**
[rašas galioja: **Nuo 2012-08-03**
- 9.3. **V. Aerodromų apsaugos ir sanitarinės apsaugos zonos**
Daiktas: **žemės sklypas Nr. 4400-2410-0052, aprašytas p. 2.1.**
[registravimo pagrindas: **Nacionalinės žemės tarnybos teritorinio skyriaus vedėjo sprendimas, 2012-07-18, Nr. 31SK-(14.31.110)-916**
Plotas: **24.8614 ha**
[rašas galioja: **Nuo 2012-08-03**

10. Daikto registravimas ir kadastro žymos:

- 10.1. **Kadastrinius matavimus atliko (kadastro žyma)**
Antano Savickio IĮ, a.k. 145641937
Daiktas: **žemės sklypas Nr. 4400-2410-0052, aprašytas p. 2.1.**
[registravimo pagrindas: **Licencija, 2004-08-16, Nr. 178G-549**
Nekilnojamojo daikto kadastro duomenų byla, 2008-02-19
[rašas galioja: **Nuo 2012-08-03**
- 10.2. **Suformuotas naujas (daikto registravimas)**
Daiktas: **žemės sklypas Nr. 4400-2410-0052, aprašytas p. 2.1.**
[registravimo pagrindas: **Nacionalinės žemės tarnybos teritorinio skyriaus vedėjo sprendimas, 2012-07-18, Nr. 31SK-(14.31.110)-916**
[rašas galioja: **Nuo 2012-08-03**

11. Registro pastabos ir nuorodos:

2012-07-18 Nacionalinės žemės tarnybos prie Žemės ūkio ministerijos Šiaulių skyriaus vedėjo įsakymu Nr. 31SK-(14.31.110.)-916 nustatyti apribojimai: A1-žemės darbai, statybos darbai galimi gavus Šiaulių m. savivaldybės administracijos leidimą; A10-projektuojant sklypų užstatymą, būtina maksimaliai saugoti vertingiausių želdinių grupes, numatant apželdinti iki 25 % neužstatytos teritorijos; A7-automobilių parkavimas sprendžiamas suformuotų žemės sklypų ribose; A8-statoma vadovaujantis LR normatyviniais statybos techniniais dokumentais.

12. Kita informacija: [rašų nėra

13. Informacija apie duomenų sandoriui tikslinimą: [rašų nėra

2012-08-06 13:50:40

Dokumentą atspausdino:

Valdas Markevičius



VALSTYBĖS ĮMONĖ REGISTRŲ CENTRAS
V.Kudirkos g. 18-3, LT-03105 Vilnius-9, tel. (5) 2688 262, faks. (5) 2688 311, el.p. info@registrucentras.lt

NEKILNOJAMOJO TURTO REGISTRO CENTRINIO DUOMENŲ BANKO IŠRAŠAS

2012-08-06 13:50:00

1. Nekilnojamojo turto registre [registruotas turtas:

Registro Nr.: **44/1534101**
 Registro tipas: **Žemės sklypas**
 Sudarymo data: **2012-07-30**
 Adresas: **Šiaulių m. sav. Šiaulių m. Pročiūnų g. 101**
 Registro tvarkytojas: **Valstybės įmonės Registrų centro Šiaulių filialas**

2. Nekilnojamoji daiktai:

- 2.1. **Žemės sklypas**
 Unikalus Nr.: **4400-2409-7745**
 Kadastrinis Nr: **2901/0017:77 Šiaulių m. k.v.**
 Pagrindinė tikslinė naudojimo paskirtis: **Kita**
 Naudojimo būdas: **Inžinerinės infrastruktūros teritorijos**
 Naudojimo pobūdis: **Susisiekimo ir inžinerinių komunikacijų aptarnavimo objektų statybos**
 Žemės sklypo plotas: **4.3600 ha**
 Žemės ūkio naudmenų plotas viso: **1.7600 ha**
 Iš jo: Pievų ir natūralių ganyklų plotas: **1.7600 ha**
 Kitos žemės plotas: **2.6000 ha**
 Žemės ūkio naudmenų našumo balas: **40.0**
 Matavimų tipas: **Žemės sklypas suformuotas atliekant kadastrinius matavimus**
 Indeksuota žemės sklypo vertė: **462509 Lt**
 Žemės sklypo vertė: **289068 Lt**
 Vidutinė rinkos vertė: **1328033 Lt**
 Vidutinės rinkos vertės nustatymo data: **2008-02-19**
 Kadastro duomenų nustatymo data: **2008-02-19**

3. Daikto priklausinial iš kito registro: įrašų nėra

4. Nuosavybė:

- 4.1. **Nuosavybės teisė**
 Savininkas: **LIETUVOS RESPUBLIKA, a.k. 111105555**
 Daiktas: **žemės sklypas Nr. 4400-2409-7745, aprašytas p. 2.1.**
 Įregistravimo pagrindas: **Nacionalinės žemės tarnybos teritorinio skyriaus vedėjo sprendimas, 2012-07-18, Nr. 31SK-(14.31.110)-922**
 Įrašas galioja: **Nuo 2012-08-02**

5. Valstybės ir savivaldybių žemės patikėjimo teisė:

- 5.1. **Valstybinės žemės patikėjimo teisė**
 Patikėtinis: **Nacionalinė žemės tarnyba prie Žemės ūkio ministerijos, a.k. 188704927**
 Daiktas: **žemės sklypas Nr. 4400-2409-7745, aprašytas p. 2.1.**
 Įregistravimo pagrindas: **Nacionalinės žemės tarnybos teritorinio skyriaus vedėjo sprendimas, 2012-07-18, Nr. 31SK-(14.31.110)-922**
 Įrašas galioja: **Nuo 2012-08-02**

6. Kitos daiktinės teisės : įrašų nėra

7. Juridiniai faktai: įrašų nėra

8. Žymos: įrašų nėra

9. Specialios naudojimo sąlygos:

- 9.1. **XX. Požeminių vandens telkinių (vandenviečių) sanitarinės apsaugos zonos**
 Daiktas: **žemės sklypas Nr. 4400-2409-7745, aprašytas p. 2.1.**
 Įregistravimo pagrindas: **Nacionalinės žemės tarnybos teritorinio skyriaus vedėjo**

- sprendimas, 2012-07-18, Nr. 31SK-(14.31.110)-922**
Plotas: 4.36 ha
Įrašas galioja: Nuo 2012-08-01
- 9.2. **V. Aerodromų apsaugos ir sanitarinės apsaugos zonos**
Daiktas: žemės sklypas Nr. 4400-2409-7745, aprašytas p. 2.1.
Įregistravimo pagrindas: Nacionalinės žemės tarnybos teritorinio skyriaus vedėjo sprendimas, 2012-07-18, Nr. 31SK-(14.31.110)-922
Plotas: 4.36 ha
Įrašas galioja: Nuo 2012-08-01
- 9.3. **XXVII. Saugotini želdiniai (medžiai ir krūmai), augantys ne miškų ūkio paskirties žemėje**
Daiktas: žemės sklypas Nr. 4400-2409-7745, aprašytas p. 2.1.
Įregistravimo pagrindas: Nacionalinės žemės tarnybos teritorinio skyriaus vedėjo sprendimas, 2012-07-18, Nr. 31SK-(14.31.110)-922
Plotas: 1.60 ha
Įrašas galioja: Nuo 2012-08-01
- 9.4. **XXIX. Vandens telkinių apsaugos juostos ir zonos**
Daiktas: žemės sklypas Nr. 4400-2409-7745, aprašytas p. 2.1.
Įregistravimo pagrindas: Nacionalinės žemės tarnybos teritorinio skyriaus vedėjo sprendimas, 2012-07-18, Nr. 31SK-(14.31.110)-922
Plotas: 3.70 ha
Įrašas galioja: Nuo 2012-08-01

10. Daikto registravimas ir kadastro žymos:

- 10.1. **Kadastrinius matavimus atliko (kadastro žyma)**
Antano Savickio IĮ, a.k. 145641937
Daiktas: žemės sklypas Nr. 4400-2409-7745, aprašytas p. 2.1.
Įregistravimo pagrindas: Licencija, 2004-08-16, Nr. 178G-549
Nekilnojamojo daikto kadastro duomenų byla, 2008-02-19
Įrašas galioja: Nuo 2012-08-01
- 10.2. **Suformuotas naujas (daikto registravimas)**
Daiktas: žemės sklypas Nr. 4400-2409-7745, aprašytas p. 2.1.
Įregistravimo pagrindas: Nacionalinės žemės tarnybos teritorinio skyriaus vedėjo sprendimas, 2012-07-18, Nr. 31SK-(14.31.110)-922
Įrašas galioja: Nuo 2012-08-01

11. Registro pastabos ir nuorodos:


2012-07-18 Nacionalinės žemės tarnybos prie Žemės ūkio ministerijos Šiaulių skyriaus vedėjo įsakymu Nr. 31SK-(14.31.110)-922 nustatyti apribojimai: A1-žemės darbai, statybos darbai galimi gavus Šiaulių m. savivaldybės administracijos leidimą; A10-projektuojant sklypų užstatymą, būtina maksimaliai saugoti vertingiausių želdinių grupes, numatant apželdinti iki 25 % neužstatytos teritorijos; A7-automobilių parkavimas sprendžiamas suformuotų žemės sklypų ribose; A8-statoma vadovaujantis LR normatyviniais statybos techniniais dokumentais.

12. Kita informacija: įrašų nėra

13. Informacija apie duomenų sandoriui tikslinimą: įrašų nėra

2012-08-06 13:50:00

Dokumentą atspausdino:



Valdas Markevičius



VALSTYBĖS ĮMONĖ REGISTRŲ CENTRAS
V.Kudirkos g. 18-3, LT-03105 Vilnius-9, tel. (5) 2688 262, faks. (5) 2688 311, el.p. info@registrucentras.lt

NEKILNOJAMOJO TURTO REGISTRO CENTRINIO DUOMENŲ BANKO IŠRAŠAS

2012-08-06 13:49:16

1. Nekilnojamojo turto registre įregistruotas turtas:

Registro Nr.: **44/1534110**
Registro tipas: **Žemės sklypas**
Sudarymo data: **2012-07-30**
Adresas: **Šiaulių m. sav. Šiaulių m. Pročiūnų g. 103**
Registro tvarkytojas: **Valstybės įmonės Registrų centro Šiaulių filialas**

2. Nekilnojamieji daiktai:

2.1. **Žemės sklypas**
Unikalus Nr.: **4400-2409-7894**
Kadastrinis Nr: **2901/0017:78 Šiaulių m. k.v.**
Pagrindinė tikslinė naudojimo paskirtis: **Kita**
Naudojimo būdas: **Inžinerinės infrastruktūros teritorijos**
Naudojimo pobūdis: **Susisiekimo ir inžinerinių komunikacijų aptarnavimo objektų statybos**
Žemės sklypo plotas: **24.5553 ha**
Žemės ūkio naudmenų plotas viso: **17.5553 ha**
Iš jo: Pievų ir natūralių ganyklų plotas: **17.5553 ha**
Kitos žemės plotas: **7.0000 ha**
Žemės ūkio naudmenų našumo balas: **40.0**
Matavimų tipas: **Žemės sklypas suformuotas atliekant kadastrinius matavimus**
Indeksuota žemės sklypo vertė: **2620826 Lt**
Žemės sklypo vertė: **1638016 Lt**
Vidutinė rinkos vertė: **7089202 Lt**
Vidutinės rinkos vertės nustatymo data: **2008-02-19**
Kadastro duomenų nustatymo data: **2008-02-19**

3. Daikto priklausiniai iš kito registro: įrašų nėra

4. Nuosavybė:

4.1. **Nuosavybės teisė**
Savininkas: **LIETUVOS RESPUBLIKA, a.k. 111105555**
Daiktas: **žemės sklypas Nr. 4400-2409-7894, aprašytas p. 2.1.**
Įregistravimo pagrindas: **Nacionalinės žemės tarnybos teritorinio skyriaus vedėjo sprendimas, 2012-07-18, Nr. 31SK-(14.31.110)-917**
Įrašas galioja: **Nuo 2012-08-02**

5. Valstybės ir savivaldybių žemės patikėjimo teisė:

5.1. **Valstybinės žemės patikėjimo teisė**
Patikėtinis: **Nacionalinė žemės tarnyba prie Žemės ūkio ministerijos, a.k. 188704927**
Daiktas: **žemės sklypas Nr. 4400-2409-7894, aprašytas p. 2.1.**
Įregistravimo pagrindas: **Nacionalinės žemės tarnybos teritorinio skyriaus vedėjo sprendimas, 2012-07-18, Nr. 31SK-(14.31.110)-917**
Įrašas galioja: **Nuo 2012-08-02**

6. Kitos daiktinės teisės : įrašų nėra

7. Juridiniai faktai: įrašų nėra

8. Žymos: įrašų nėra

9. Specialios naudojimo sąlygos:

9.1. **XXVII. Saugotini želdiniai (medžiai ir krūmai), augantys ne miškų ūkio paskirties žemėje**
Daiktas: **žemės sklypas Nr. 4400-2409-7894, aprašytas p. 2.1.**
Įregistravimo pagrindas: **Nacionalinės žemės tarnybos teritorinio skyriaus vedėjo**

- sprendimas, 2012-07-18, Nr. 31SK-(14.31.110)-917**
Plotas: **1.00 ha**
[rašas galioja: **Nuo 2012-08-01**
- 9.2. **XX. Požeminių vandens telkinių (vandenviečių) sanitarinės apsaugos zonos**
Daiktas: **žemės sklypas Nr. 4400-2409-7894, aprašytas p. 2.1.**
[registravimo pagrindas: **Nacionalinės žemės tarnybos teritorinio skyriaus vedėjo sprendimas, 2012-07-18, Nr. 31SK-(14.31.110)-917**
Plotas: **24.5553 ha**
[rašas galioja: **Nuo 2012-08-01**
- 9.3. **V. Aerodromų apsaugos ir sanitarinės apsaugos zonos**
Daiktas: **žemės sklypas Nr. 4400-2409-7894, aprašytas p. 2.1.**
[registravimo pagrindas: **Nacionalinės žemės tarnybos teritorinio skyriaus vedėjo sprendimas, 2012-07-18, Nr. 31SK-(14.31.110)-917**
Plotas: **24.5553 ha**
[rašas galioja: **Nuo 2012-08-01**
- 9.4. **XXIX. Vandens telkinių apsaugos juostos ir zonos**
Daiktas: **žemės sklypas Nr. 4400-2409-7894, aprašytas p. 2.1.**
[registravimo pagrindas: **Nacionalinės žemės tarnybos teritorinio skyriaus vedėjo sprendimas, 2012-07-18, Nr. 31SK-(14.31.110)-917**
Plotas: **3.80 ha**
[rašas galioja: **Nuo 2012-08-01**

10. Daikto registravimas ir kadastro žymos:

- 10.1. **Suformuotas naujas (daikto registravimas)**
Daiktas: **žemės sklypas Nr. 4400-2409-7894, aprašytas p. 2.1.**
[registravimo pagrindas: **Nacionalinės žemės tarnybos teritorinio skyriaus vedėjo sprendimas, 2012-07-18, Nr. 31SK-(14.31.110)-917**
[rašas galioja: **Nuo 2012-08-01**
- 10.2. **Kadastrinius matavimus atliko (kadastro žyma)**
Antano Savickio IJ, a.k. 145641937
Daiktas: **žemės sklypas Nr. 4400-2409-7894, aprašytas p. 2.1.**
[registravimo pagrindas: **Licencija, 2004-08-16, Nr. 178G-549**
Nekilnojamojo daikto kadastro duomenų byla, 2008-02-19
[rašas galioja: **Nuo 2012-08-01**

11. Registro pastabos ir nuorodos:

2012-07-18 Nacionalinės žemės tarnybos prie Žemės ūkio ministerijos Šiaulių skyriaus vedėjo įsakymu Nr. 31SK-(14.31.110.)-917 nustatyti apribojimai: A1-žemės darbai, statybos darbai galimi gavus Šiaulių m. savivaldybės administracijos leidimą; A10-projektuojant sklypų užstatymą, būtina maksimaliai saugoti vertingiausių želdinių grupes, numatant apželdinti iki 25 % neužstatytos teritorijos; A7-automobilių parkavimas sprendžiamas suformuotų žemės sklypų ribose; A8-statoma vadovaujantis LR normatyviniais statybos techniniais dokumentais.

12. Kita informacija: įrašų nėra

13. Informacija apie duomenų sandoriui tikslinimą: įrašų nėra

2012-08-06 13:49:16

Dokumentą atspausdino:

Valdas Markevičius



VALSTYBĖS ĮMONĖ REGISTRŲ CENTRAS
V.Kudirkos g. 18-3, LT-03105 Vilnius-9, tel. (5) 2688 262, faks. (5) 2688 311, el.p. info@registrucentras.lt

NEKILNOJAMOJO TURTO REGISTRO CENTRINIO DUOMENŲ BANKO IŠRAŠAS

2012-08-06 13:54:15

1. Nekilnojamojo turto registre [registruotas turtas]:

Registro Nr.: **44/1269501**
 Registro tipas: **Žemės sklypas**
 Sudarymo data: **2009-01-26**
Šiaulių m. sav. Šiaulių m. Pročiūnų g.
 Registro tvarkytojas: **Valstybės įmonės Registrų centro Šiaulių filialas**

2. Nekilnojamieji daiktai:

2.1. **Žemės sklypas**
Šiaulių m. sav. Šiaulių m. Pročiūnų g.
 Unikalus Nr.: **4400-1808-1417**
 Kadastrinis Nr: **2901/0017:34 Šiaulių m. k.v.**
 Pagrindinė tikslinė naudojimo paskirtis: **Kita**
 Naudojimo būdas: **Inžinerinės infrastruktūros teritorijos**
 Naudojimo pobūdis: **Susisiekimo ir inžinerinių tinklų koridoriams**
 Žemės sklypo plotas: **25.9460 ha**
 Žemės ūkio naudmenų plotas viso: **18.7660 ha**
 Iš jo: Pievų ir natūralių ganyklų plotas: **18.7660 ha**
 Miško žemės plotas: **0.7800 ha**
 Kelių plotas: **2.8000 ha**
 Kitos žemės plotas: **3.6000 ha**
 Žemės ūkio naudmenų našumo balas: **40.0**
 Matavimų tipas: **Žemės sklypas suformuotas atliekant kadastrinius matavimus**
 Indeksuota žemės sklypo vertė: **2752352 Lt**
 Indeksuota žemės sklypo vertė be miško: **2752350 Lt**
 Indeksuota miško vertė: **2 Lt**
 Žemės sklypo vertė: **1720220 Lt**
 Vidutinė rinkos vertė: **13552000 Lt**
 Vidutinės rinkos vertės nustatymo data: **2009-02-06**
 Kadastro duomenų nustatymo data: **2007-11-16**

3. Daikto priklausiniai iš kito registro: [rašų nėra]

4. Nuosavybė:

4.1. **Nuosavybės teisė**
 Savininkas: **LIETUVOS RESPUBLIKA, a.k. 111105555**
 Daiktas: **žemės sklypas Nr. 4400-1808-1417, aprašytas p. 2.1.**
 [registravimo pagrindas: **Apskritis viršinininko įsakymas, 2009-01-21, Nr. V-381**
Apskritis viršinininko įsakymas, 2009-02-06, Nr. V-762
 [rašas galioja: **Nuo 2009-02-18**

5. Valstybės ir savivaldybių žemės patikėjimo teisė:

5.1. **Valstybinė žemės patikėjimo teisė**
 Patikėtinis: **Nacionalinė žemės tarnyba prie Žemės ūkio ministerijos, a.k. 188704927**
 Daiktas: **žemės sklypas Nr. 4400-1808-1417, aprašytas p. 2.1.**
 [registravimo pagrindas: **Žemės įstatymo pakeltimo ir papildymo įstatymas Nr. XI-912, 2010 m. birželio 18 d.**
 [rašas galioja: **Nuo 2010-07-01**

6. Kitos daiktinės teisės : [rašų nėra]

7. Juridiniai faktai:

7.1. **Nekilnojamasis daiktas yra nekilnojamųjų kultūros vertybių teritorijoje (jų apsaugos zonoje)**
 Daiktas: **žemės sklypas Nr. 4400-1808-1417, aprašytas p. 2.1.**
 [registravimo pagrindas: **Kultūros paveldo departamento Nekilnojamojo kultūros**

paveldo vertinimo tarybos aktas, 2009-09-30,
Nr. KPD-RM-1242

Aprašymas: 2009-10-07 Kultūros paveldo departamento prie kultūros
ministerijos pranešimas Nr. 10-08. Unikalus NKV kodas KVR
23141.

Įrašas galioja: Nuo 2009-10-07

7.2.

Sudaryta panaudos sutartis

Panaudos gavėjas: ŠIAULIŲ MIESTO SAVIVALDYBĖ, a.k. 111109429

Daiktas: žemės sklypas Nr. 4400-1808-1417, aprašytas p. 2.1.

Įregistravimo pagrindas: Panaudos sutartis, 2009-04-24, Nr. PN29/09-0013

Plotas: 25.946 ha

Įrašas galioja: Nuo 2009-05-19

Terminas: Iki 2019-04-24

8. Žymos: įrašų nėra

9. Specialios naudojimo sąlygos:

9.1.

**XX. Požeminių vandens telkinių (vandenviečių) sanitarinės
apsaugos zonos**

Daiktas: žemės sklypas Nr. 4400-1808-1417, aprašytas p. 2.1.

Įregistravimo pagrindas: Apskrities viršinininko įsakymas, 2009-01-21, Nr. V-381

Apskrities viršinininko įsakymas, 2009-02-06, Nr. V-762

Plotas: 25.946 ha

Įrašas galioja: Nuo 2009-02-18

9.2.

VI. Elektros linijų apsaugos zonos

Daiktas: žemės sklypas Nr. 4400-1808-1417, aprašytas p. 2.1.

Įregistravimo pagrindas: Apskrities viršinininko įsakymas, 2009-01-21, Nr. V-381

Apskrities viršinininko įsakymas, 2009-02-06, Nr. V-762

Plotas: 0.0042 ha

Įrašas galioja: Nuo 2009-02-18

9.3.

V. Aerodromų apsaugos ir sanitarinės apsaugos zonos

Daiktas: žemės sklypas Nr. 4400-1808-1417, aprašytas p. 2.1.

Įregistravimo pagrindas: Apskrities viršinininko įsakymas, 2009-01-21, Nr. V-381

Apskrities viršinininko įsakymas, 2009-02-06, Nr. V-762

Plotas: 25.946 ha

Įrašas galioja: Nuo 2009-02-18

9.4.

**XLIX. Vandentiekio, lietaus ir fekalinės kanalizacijos tinklų ir
įrenginių apsaugos zonos**

Daiktas: žemės sklypas Nr. 4400-1808-1417, aprašytas p. 2.1.

Įregistravimo pagrindas: Apskrities viršinininko įsakymas, 2009-01-21, Nr. V-381

Apskrities viršinininko įsakymas, 2009-02-06, Nr. V-762

Plotas: 0.264 ha

Įrašas galioja: Nuo 2009-02-18

9.5.

**XIX. Nekilnojamųjų kultūros vertybių teritorija ir apsaugos
zonos**

Daiktas: žemės sklypas Nr. 4400-1808-1417, aprašytas p. 2.1.

Įregistravimo pagrindas: Apskrities viršinininko įsakymas, 2009-01-21, Nr. V-381

Apskrities viršinininko įsakymas, 2009-02-06, Nr. V-762

Plotas: 0.4089 ha

Įrašas galioja: Nuo 2009-02-18

10. Daikto registravimas ir kadastro žymos:

10.1.

Kadastrinius matavimus atliko (kadastro žyma)

UAB "Altajis", a.k. 145624254

Daiktas: žemės sklypas Nr. 4400-1808-1417, aprašytas p. 2.1.

Įregistravimo pagrindas: Nekilnojamojo daikto kadastro duomenų byla, 2009-02-06

Įrašas galioja: Nuo 2009-02-18

10.2.

Suformuotas naujas (daikto registravimas)

Daiktas: žemės sklypas Nr. 4400-1808-1417, aprašytas p. 2.1.

Įregistravimo pagrindas: Apskrities viršinininko įsakymas, 2009-01-21, Nr. V-381

Apskrities viršinininko įsakymas, 2009-02-06, Nr. V-762

[rašas galioja: Nuo 2009-02-18

11. Registro pastabos ir nuorodos:


Pagal 2009 m sausio 2d. Šiaulių apskrities viršininko įsakymą Nr.V-381 nustatytas apribijimas A1 - žemės darbai, statybos darbai galimi, gavus Šiaulių miesto savivaldybės administracijos leidimą.

12. Kita informacija: įrašų nėra

13. Informacija apie duomenų sandoriui tikslinimą: įrašų nėra

2012-08-06 13:54:15

Dokumentą atspausdino:



Valdas Markevičius